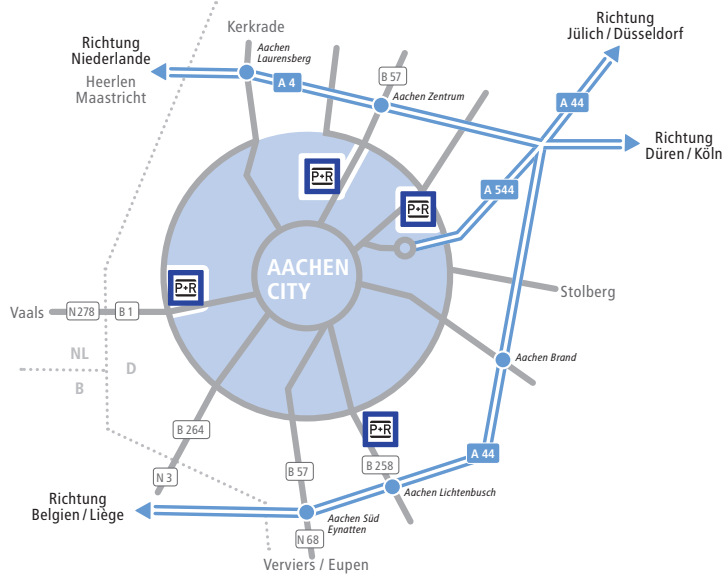


Park + Ride in die City

Mit Detailkarte im Innenteil



Stadt Aachen
Der Oberbürgermeister
Fachbereich Stadtentwicklung und Verkehrsanlagen
Lagerhausstr. 20, 52064 Aachen
Fon: 0241 432-0
Fax: 0241 432-6199
Verkehrsmanagement@mail.aachen.de
ASEAG 0241 1688-0

www.aachen.de/parkandride

Entspannt in die City

täglich für nur 5 Euro mit bis zu 5 Personen





ASEAG 0241 1688-0 | www.aachen.de/parkandride


Park + Ride in Aachen


Tivoli, Westfriedhof,
Waldfriedhof, Jülicher Straße/
Berliner Ring – an allen Tagen

Staus? Warten? Parkplatzsuche? Umweltzone?
Lieber bequem mit Park+Ride unterwegs –
mit unserem Komplett-Paket.

 **Günstig unterwegs:** Für nur 5 Euro können Sie mit 5 Personen parken und mit dem Bus direkt ins Zentrum hin und zurück fahren.

 **Bequem Parken:** Parken Sie Ihren Wagen autobahnnahe und bequem auf einem der vier P+R Parkplätze: Parkhaus Tivoli (Krefelder Straße), Westfriedhof (Vaalscher Straße), Waldfriedhof (Monschauer Straße) oder Jülicher Straße/Berliner Ring.

 **Umweltzone:** Alle P+R-Plätze liegen außerhalb der Umweltzone und sind ohne Umweltplakette zu erreichen. Mehr Infos unter www.aachen.de/umweltzone.

 **Ein Ticket für Bus und Parken:** Ihr Ticket erhalten Sie am Tivoli bei der Einfahrt zum Parkhaus; am Westfriedhof, Waldfriedhof und Jülicher Straße/Berliner Ring beim Fahrer im Bus. Es gilt für bis zu 5 Personen.



Schnell in die City*:

Parkhaus Tivoli: alle 15 Minuten mit der Linie 51 ab Haltestelle Sportpark Soers bis zum Bushof.

Westfriedhof: alle 5 - 10 Minuten mit den Linien 5, 25, 35, 45 und 55 ab Haltestelle Westfriedhof zum Eisenbrunnen/Bushof oder mit der Linie 4 (alle 15 Min.) zum Markt.

Waldfriedhof: alle 10 - 30 Minuten mit den Linien 11, 21, 36 und 46 ab Haltestelle Waldfriedhof zum Eisenbrunnen/Bushof.

Jülicher Straße/Berliner Ring: alle 5 - 10 Minuten mit den Linien 1, 11, 16, 21, 46, 52 und 220 ab Haltestelle Prager Ring zum Bushof/Eisenbrunnen.

*Fahrplanangaben für Mo-Sa



Aachen erleben: Gehen Sie entspannt auf Shoppingtour oder stellen Sie sich beim aachen tourist service am Eisenbrunnen mit Infos für einen Tag in Aachen aus.



Rückfahrt inklusive: Mit dem Bus geht es bequem zum Auto zurück. Wie und wann Sie zurück kommen, sehen Sie auf der rückseitigen Karte.



Weitere Infos:
www.aachen.de/parkandride und
www.aseag.de/fahrplan/abfahrtsmonitor
Mit Smartphone und QR-Code gelangen Sie direkt zu den Infos.

Haben Sie Fragen? Wir sind für Sie da: ASEAG Tel. 0241 1688-0 | www.aseag.de
Angebot gilt an allen Tagen. Ticket gilt für eine Hin- und Rückfahrt mit einem Ziel innerhalb des Alleerings am Geltungstag.

stadt aachen

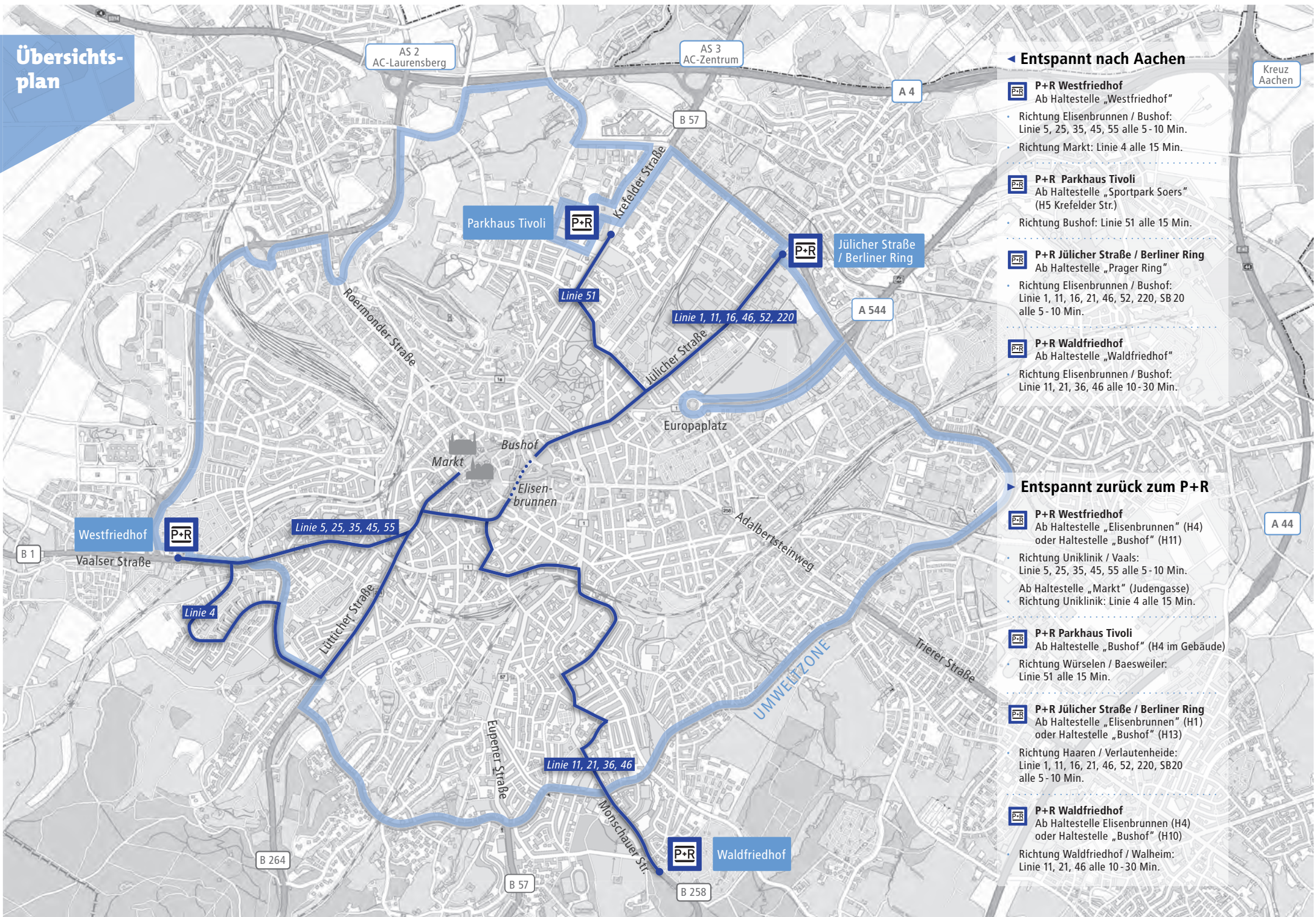
ASEAG

OVVO
AACHEN VERKEHRSGESellschaft

APAG

MAC
Museum Aachen

Übersichtsplan



Entspannt nach Aachen

- P+R Westfriedhof**
Ab Haltestelle „Westfriedhof“
 - Richtung Eisenbrunnen / Bushof: Linie 5, 25, 35, 45, 55 alle 5-10 Min.
 - Richtung Markt: Linie 4 alle 15 Min.
- P+R Parkhaus Tivoli**
Ab Haltestelle „Sportpark Soers“ (H5 Krefelder Str.)
 - Richtung Bushof: Linie 51 alle 15 Min.
- P+R Jülicher Straße / Berliner Ring**
Ab Haltestelle „Prager Ring“
 - Richtung Eisenbrunnen / Bushof: Linie 1, 11, 16, 21, 46, 52, 220, SB 20 alle 5-10 Min.
- P+R Walfriedhof**
Ab Haltestelle „Walfriedhof“
 - Richtung Eisenbrunnen / Bushof: Linie 11, 21, 36, 46 alle 10-30 Min.

Entspannt zurück zum P+R

- P+R Westfriedhof**
Ab Haltestelle „Eisenbrunnen“ (H4) oder Haltestelle „Bushof“ (H11)
 - Richtung Uniklinik / Vaals: Linie 5, 25, 35, 45, 55 alle 5-10 Min.
 - Ab Haltestelle „Markt“ (Judengasse) Richtung Uniklinik: Linie 4 alle 15 Min.
- P+R Parkhaus Tivoli**
Ab Haltestelle „Bushof“ (H4 im Gebäude)
 - Richtung Würselen / Baesweiler: Linie 51 alle 15 Min.
- P+R Jülicher Straße / Berliner Ring**
Ab Haltestelle „Eisenbrunnen“ (H1) oder Haltestelle „Bushof“ (H13)
 - Richtung Haaren / Verlautenheide: Linie 1, 11, 16, 21, 46, 52, 220, SB20 alle 5-10 Min.
- P+R Walfriedhof**
Ab Haltestelle Eisenbrunnen (H4) oder Haltestelle „Bushof“ (H10)
 - Richtung Walfriedhof / Walheim: Linie 11, 21, 46 alle 10-30 Min.